











RÈGLEMENT GRAPHIQUE  
Narbéfontaine

Document graphique : NAR1

Echelle: 1:1 000

Édition du document	Date de référence			Procédure en cours
	Projet arrêté du PLUI	DCM	21/12/2023	
 Communauté de communes du Houve et du Pays Boulageois 29A rue de Senevius 97 220 BOULAY				



-  Limite communale  
 Projet de zonage du PLUI  
 Bâtiment  
 Parcellaire  
**Hauteurs**  
 7 m  
 9 m  
 10 m  
 13 m  
 16 m  
 NR

