







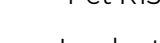
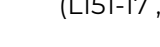

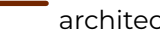
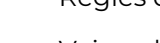

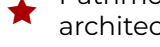



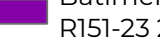
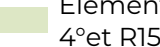

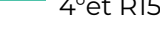


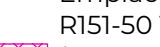
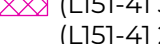



RÈGLEMENT GRAPHIQUE
Villing

Document graphique : VILL

Echelle: 1:2 000

Édition du document	Date de référence			Procédure en cours
10/05/2023	Projet arrêté du PLUI	DCM	21/10/2023	
 Communauté de communes du Houve et du Pays Boulageois 298 rue de Sorelous 97 220 BOLLIVILL				

AGURIT
AGENCE D'URBANISME
projet, conseil et conseil

-  Limite communale
-  Parcellaire
-  Bâtiment
- Projet de zonage du PLUI
-  Prescription linéaire
-  Eléments de continuité écologique, trame verte, bleue (L151-23 al. 2, R151-43 4° et R151-43 8° 1°)
-  Implantation des constructions par rapport aux voies, aux emprises publiques (L151-17, L151-18, R151-39)
-  Patrimoine bâti à protéger pour des motifs d'ordre culturel, historique, architectural (L151-19, R151-41 3°) Façade
-  Patrimoine bâti à protéger pour des motifs d'ordre culturel, historique, architectural (L151-19, R151-41 3°) Mur
-  Règles d'implantation des constructions (L151-17, L151-18, R151-39 dernier al.)
-  Voies, chemins, transport public à conserver, à créer (L151-38, R151-48 1°)
- Prescription ponctuelle
-  Patrimoine bâti à protéger pour des motifs d'ordre culturel, historique, architectural (L151-19, R151-41 3°)
-  Patrimoine paysager à protéger pour des motifs d'ordre culturel, historique, architectural (L151-19, R151-41 3°)
- Information surfacique
-  Cimetière
-  Zone inondable : AZI/PBRI
-  Bâtiment susceptible de changer de destination en zone A ou N (L151-11 2°, R151-23 2°, R151-25 2°, R151-35)
-  Eléments de continuité écologique, trame verte, bleue (L151-23 al. 2, R151-43 4° et R151-43 8°) Divers
-  Eléments de continuité écologique, trame verte, bleue (L151-23 al. 2, R151-43 4° et R151-43 8°) Forêt
-  Eléments de continuité écologique, trame verte, bleue (L151-23 al. 2, R151-43 4° et R151-43 8°) Trame bleue
-  Emplacement réservé (L151-41 1° à 3°, R151-34 4°, R151-38 1°, R151-43 3°, R151-48 2°, R151-50 1°) | Emplacement réservé aux espaces verts | continuités écologiques (L151-41 3°, R151-43 3°) | Emplacement réservé aux installations d'intérêt général (L151-41 2°, R151-34 4°) | Emplacement réservé aux voies publiques (L151-41 1°, R151-48 2°)
-  Espace boisé classé à protéger ou conserver (L151-1, R151-31 1°)
-  Patrimoine bâti, paysager ou éléments de paysages à protéger pour des motifs d'ordre culturel, historique, architectural ou écologique (L151-19, L151-23, R151-41 3°, R151-43) Trame jardin
-  Patrimoine bâti, paysager ou éléments de paysages à protéger pour des motifs d'ordre culturel, historique, architectural ou écologique (L151-19, L151-23, R151-41 3°, R151-43) Trame parc
-  Patrimoine paysager à protéger pour des motifs d'ordre culturel, historique, architectural (L151-19, R151-41 3°) Paysage
-  Périmètre comportant des orientations d'aménagement, de programmation (OAP) (L151-6, L151-7, R151-6 à R151-8-1)
-  Secteur avec disposition de reconstruction / démolition (L151-10, R151-34 3°)
-  Secteur de projet en attente d'un projet d'aménagement global (L151-41 5°, R151-32)

