











RÈGLEMENT GRAPHIQUE

Roupeldange

Document graphique : Roupeldange

Echelle: 1:3 00

[illegible]

-  Parcelaire
 -  Bâtiment
 -  Limite communale
 -  Projet de zonage du PLUI
 - Préscription surfacique**
 -  Bâtiment remplacé de changer de destination en zone A ou N (L31-11° 2°, L31-22° 3°, R31-22° 3°, R31-33°)
 -  Éléments de continuité écologique, trame verte, bleue (L31-23 al 2°, R31-43 4°et R31-43 8° Divers)
 -  Éléments de continuité écologique, trame verte, bleue (L31-23 al 2°, R31-43 4°et R31-43 8° Forêt)
 -  Éléments de continuité écologique, trame verte, bleue (L31-23 al 2°, R31-43 4°et R31-43 8° Trame bleue)
 -  Emplacement réservé (L31-41° 3°, R31-34 4°et R31-38°), R31-43° 3°, R31-43° 4°et R31-50° 1°) : Emplacement réservé aux espaces verts/continuités écologiques
 -  Emplacement réservé (L31-41° 3°, R31-34 4°et R31-38°), R31-43° 3°, R31-43° 4°et R31-50° 1°) : Emplacement réservé aux installations d'intérêt général (L31-41° 3°, R31-34 4°et R31-38°) / Emplacement réservé aux voies publiques (L31-41° 3°, R31-42° 2°)
 -  Espace boisé classé à protéger ou conserver (L31-31° 3°, R31-31° 3°)
 -  Patrimoine bâti, paysager ou éléments de paysages à protéger pour des motifs d'ordre culturel, historique, architectural ou écologique (L31-19, L31-23, R31-43° 3°, R31-43° 4°)
 -  Patrimoine bâti, paysager ou éléments de paysages à protéger pour des motifs d'ordre culturel, historique, architectural ou écologique (L31-19, L31-23, R31-43° 3°, R31-43° 4°) Trame parc
 -  Patrimoine paysager à protéger pour des motifs d'ordre culturel, historique, architectural (L31-19, R31-43° 3°) Paysage
 -  Périmètre communautaire des orientations d'aménagement, de programmation (OAP) (L31-6°, L31-6° 1°, R31-6° 1° R31-8° 1°)
 -  Secteur avec disposition de reconstruction / démolition (L31-34° 3°, R31-34° 3°)
 -  Secteur de projet en attente d'un projet d'aménagement global (L31-41° 5°, R31-32°)
 - Préscription linéaire**
 -  Voies, chemins, transport public à conserver, à créer (L31-38, R31-48° 1°)
 -  Implantation des constructions par rapport aux voies, aux entreprises publiques (L31-38, R31-48° 1°)
 -  Patrimoine bâti à protéger pour des motifs d'ordre culturel, historique, architectural (L31-19, R31-43° 3°)
 -  Éléments de continuité écologique, trame verte, bleue (L31-23 al 2°, R31-43 4°et R31-43 8°)
 -  Règles d'implantation des constructions (L31-17°, L31-18, R31-39 dernier al)
 - Préscription ponctuelle**
 -  Patrimoine bâti à protéger pour des motifs d'ordre culturel, historique, architectural (L31-19, R31-43° 3°)
 -  Patrimoine paysager à protéger pour des motifs d'ordre culturel, historique, architectural (L31-19, R31-43° 3°)
 - Information surfacique**
 -  Cimetière
 -  Zone inondable : A2/P(R)R

